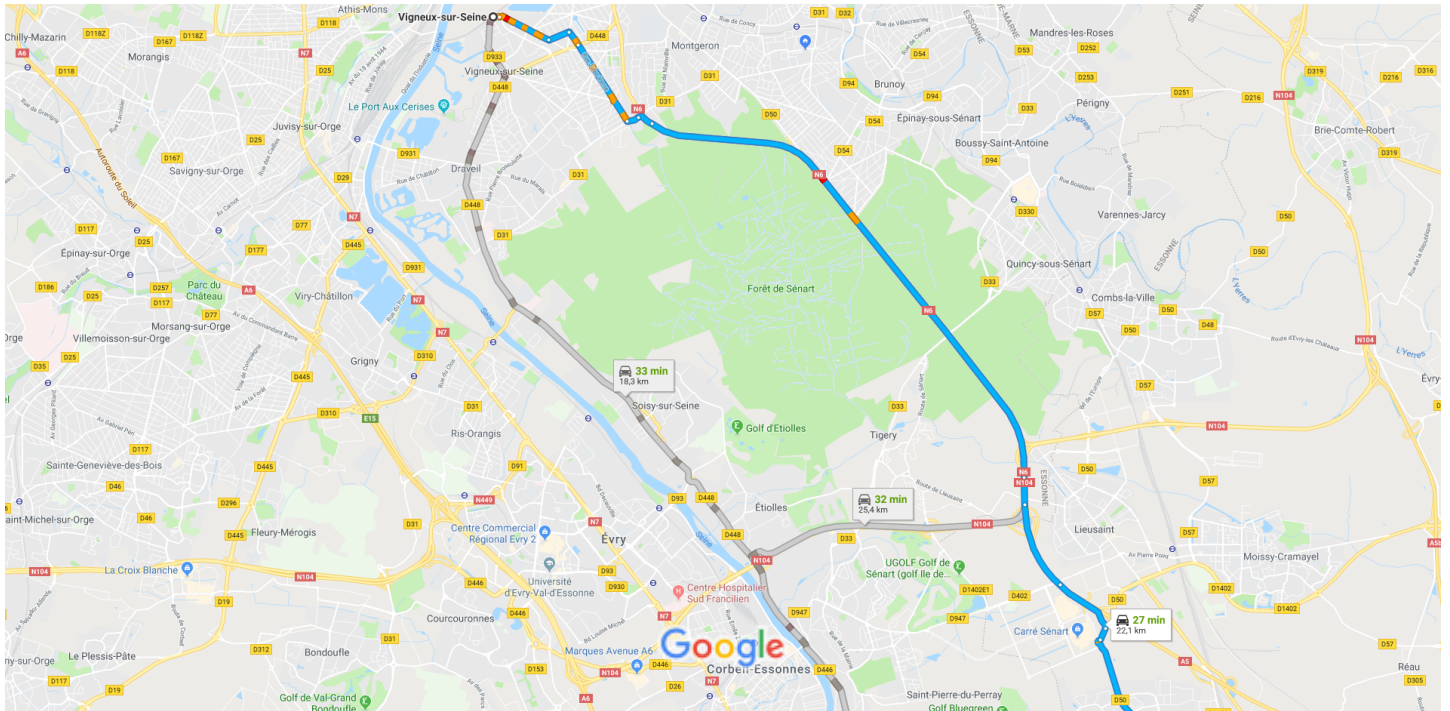




## Vigneux-sur-Seine, Vigneux-sur-Seine à Route de Versailles, 77176 Nandy

En voiture 22,1 km, 27 min



Données cartographiques ©2019 Google

1 km


### Vigneux-sur-Seine

91270 Vigneux-sur-Seine





#### Prendre N6 à Montgeron et quitter Avenue Henri Charon et Rue Jules Verne

9 min (3,7 km)













- ↑ 1. Prendre la direction nord-est sur Avenue du Président Robert Lakota  
110 m
- 📍 2. Au rond-point, prendre la 2e sortie sur Avenue Henri Charon  
[Traverser le rond-point](#)  
950 m
- ↩ 3. Prendre à gauche sur Rue Pasteur  
350 m
- 📍 4. Au rond-point, prendre la 1re sortie sur Rue Alexandre Dumas  
270 m
- ↑ 5. Continuer sur Rue Jules Verne  
[Traverser le rond-point](#)  
1,5 km
- ↩ 6. Prendre à gauche sur Avenue Charles de Gaulle/D31  
[Traverser le rond-point](#)  
210 m

-  7. Utiliser la voie de droite pour rejoindre N6 par la bretelle en direction de Melun-Sénart/Brunoy
- 
- 270 m

**Continuer sur N6 en direction de Lieusaint. Prendre la sortie 10b et quitter A5/A5a**

- 
- 10 min (12,3 km)
-  8. Rejoindre N6
- 
- 9,2 km
-  9. Rejoindre N104
- 
- 450 m
-  10. Rester sur la file de gauche pour continuer sur A5/A5a
- 
- 1,5 km
-  11. Prendre la sortie 10b vers Sénart/Savigny-Plessis
- 
- 1,1 km

**Suivre D50 et Route de Versailles/D346 en direction de votre destination**

- 
- 8 min (6,1 km)
-  12. Rejoindre Avenue Paul Delouvrier/D50
- 
- 210 m
-  13. Au rond-point, prendre la 4e sortie sur Route Départementale 50/D50
-  [Continuer de suivre D50](#)
- 
- 1,4 km
-  14. Au rond-point, prendre la 2e sortie sur Avenue du 8 Mai 1945/D50
- 
- 1,1 km
-  15. Au rond-point, prendre la 1re sortie et continuer sur Avenue du 8 Mai 1945/D50
-  [Continuer de suivre D50](#)
- 
- 750 m
-  16. Au rond-point, prendre la 1re sortie sur Chemin de Lieusaint/D50
-  [Continuer de suivre D50](#)
- 
- 1,0 km
-  17. Prendre à droite sur Route de Versailles/D346 (panneaux vers Corbeil-Esses/Saintry s/ S.)
- 
- 1,6 km
-  18. Tourner à droite
- 
- 47 m
-  19. Tourner à droite
-  [Votre destination se trouvera sur la gauche.](#)
- 
- 27 m

## Route de Versailles

77176 Nandy

Cet itinéraire est fourni à titre indicatif. Il est possible que vous deviez suivre un itinéraire différent de celui indiqué en raison de travaux, de bouchons, des conditions météorologiques, de déviations ou d'autres perturbations. Veuillez en tenir compte lors de la préparation de votre trajet. Veuillez en outre à respecter le code de la route et la signalisation sur votre trajet.